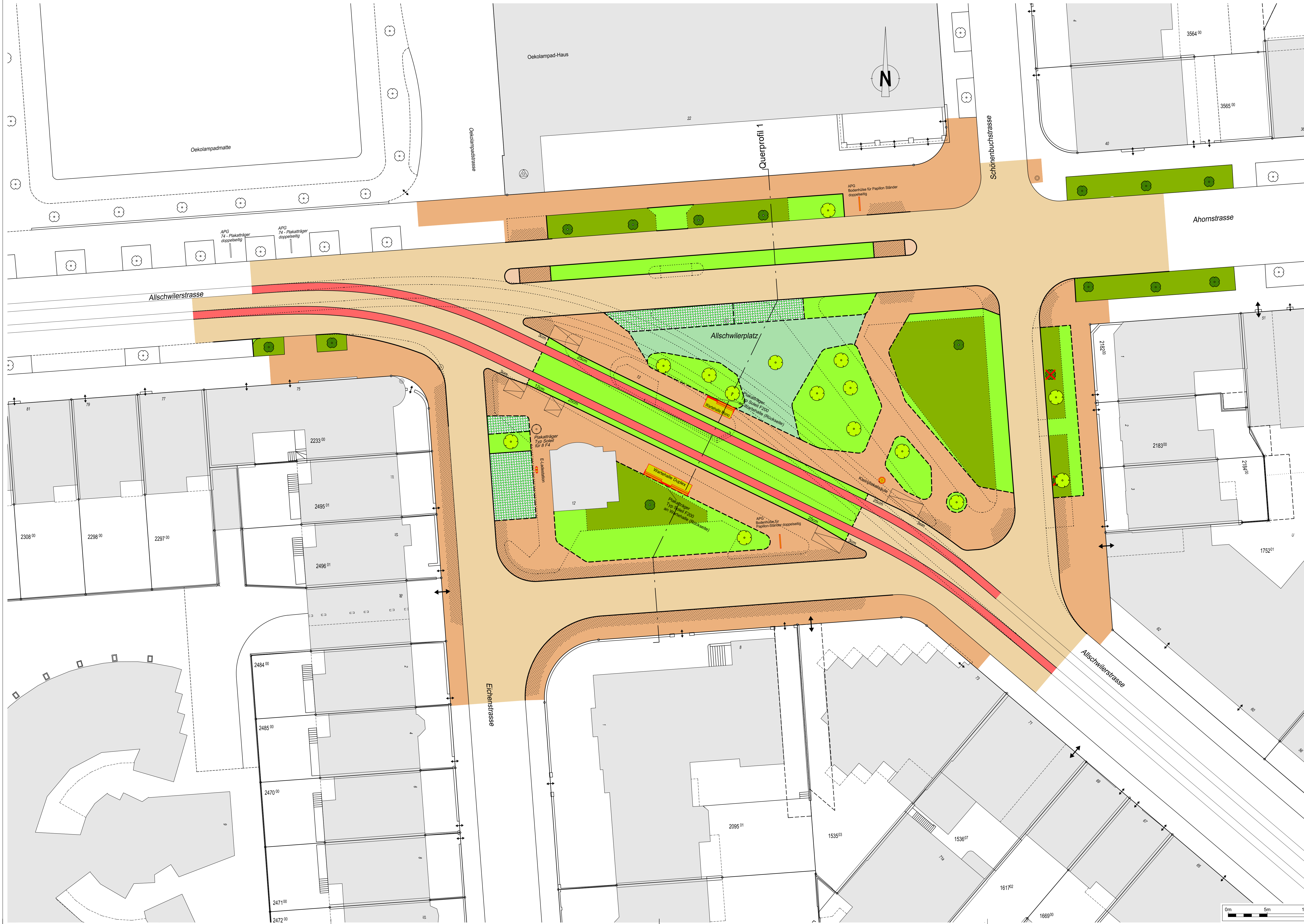
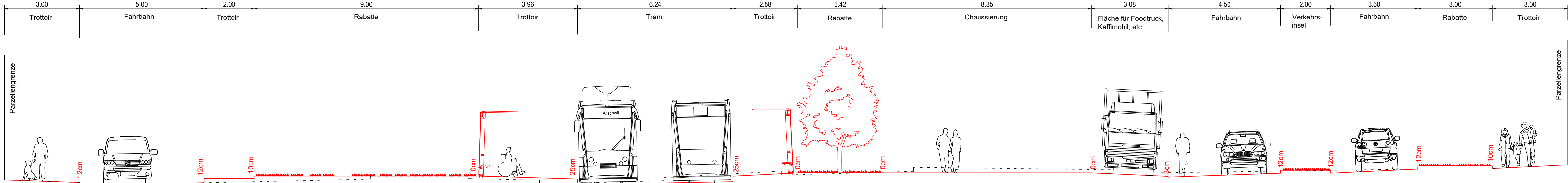
























Querprofil 1, 1:100

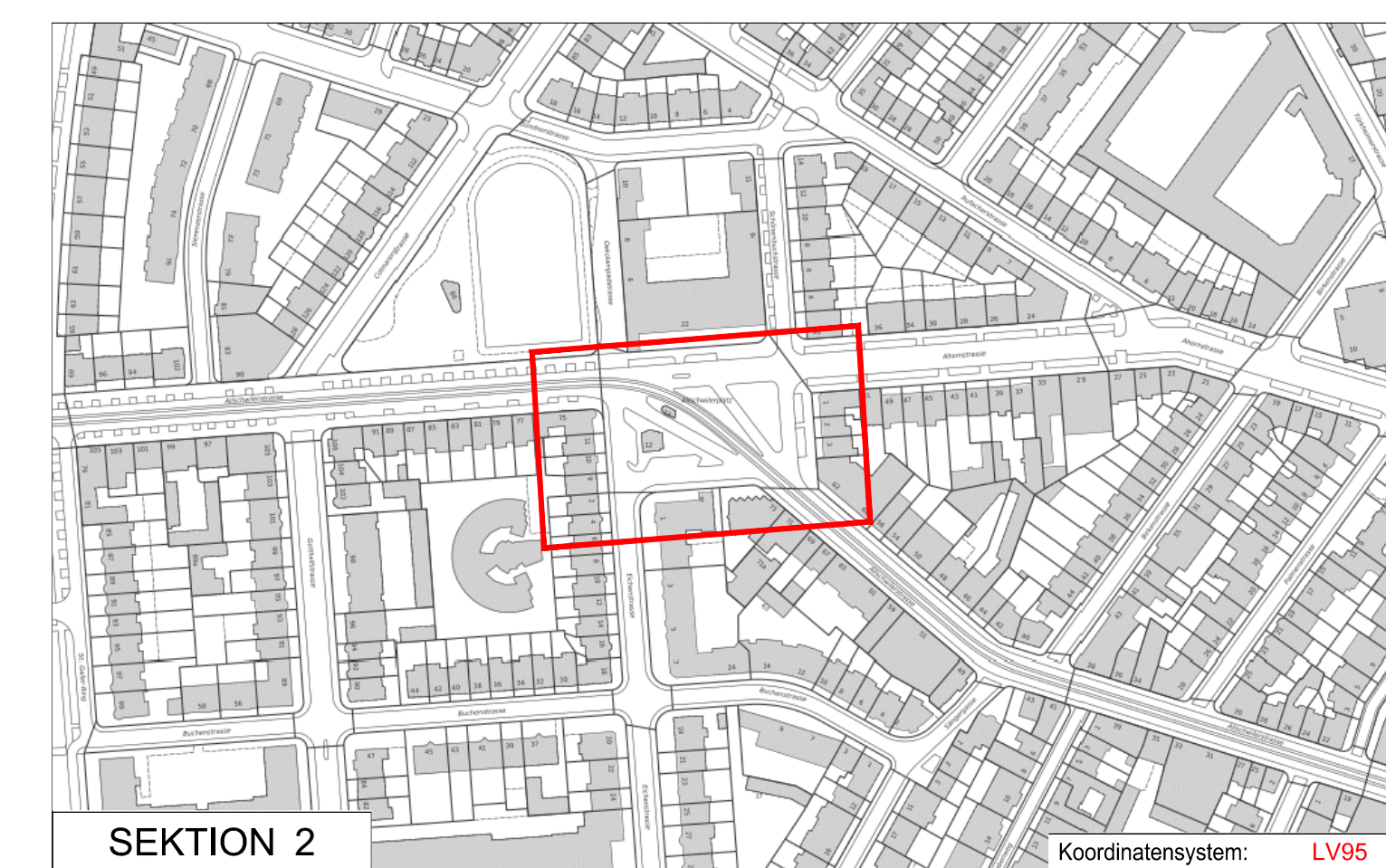


LEGENDE

 Fahrbahn	 Trottoir / Gehbereich
 Fahrtahn	 Trottoir, Gehbereich
 Bauten	 Trottoir, Gehbereich (abgesenkt *)
 Gleis (neue Lage)	 Trottoir Anrampung
 Gebäude, Bauwerke: bestehend *	 Trottoir, Gehbereich (wasserdurchlässig *)
 Bauwerke/Möblierung neu	 Übrige Flächen
	 Rasenflursteine
Randabschlüsse	
 Randabschluss mit Anschlag	 Grünflächen, Bäume und Gewässer
 Randabschluss ohne Anschlag	 Grünfläche bestehend *
 zu entfernde Objekte	 Grünfläche neu
	 Baum neu
	 Baum bestehend *
	 Baum entfernen <small>(Abkantung erforderlich)</small>
	* nur orientierender Planinhalt

Plangrundlagen		
Verfasser	Dateinamen	Erstellungsdatum
GVA, Amtliche Vermessung	AVBS200	23.09.2024
GVA, Leitungskataster	SIA405_LKMap	23.09.2024

I N D E X	Bemerkungen Änderungen
A	
B	
C	
D	



Dazugehörige Pläne: -



Bau- und Verkehrsdepartement des Kantons Basel-Stadt

Tiefbauamt

► Infrastruktur

<div>ALLSCHWILERPLATZ</div> <div>Oberflächenneugestaltung</div> <div>Bauprojekt Auflageplan</div>	MP oder TS MP 1960 Ländli Mäurer 061 267 63 15		PROJEKTLEITUNG TIEFBAUAMT BASEL-ST. Ländli Mäurer 061 267 63 15	
	I N M			

G:\TBW\st0106 Projekte\Altshellen\stz MP 1960\Stzweil1 CAD\Netz\Altshellen\stz MP 1960.dwg